

KNJIZARAODISEJ.RS

INTERNET

DEČJI
ATLAS
SVETA



SADRŽAJ

Slika prikazuje spektakularnu formaciju oblaka prilikom zalaska Sunca iznad pustinje u Kaliforniji, u SAD. Ispod je veliki peščarski luk, oblikovan vremenskim prilikama tokom dugog niza godina.

- 4 Internet veze
- 6 Šta je atlas?
- 8 Zemlja iz svemira
- 10 Uporednici i meridijani
- 12 Kako se prave karte
- 14 Tematske karte
- 16 Kako koristiti karte

- 18 Svet – politička karta
- 20 Svet – fizička karta

- 22 Severna Amerika**
- 24 Severna Amerika – pogled iz satelita
- 26 Sever Severne Amerike – znamenitosti
- 28 Srednja Amerika – znamenitosti
- 30 Kanada i Aljaska – karta
- 32 Sjedinjene Američke Države – karta
- 34 Srednja Amerika i Karibi – karta

- 36 Južna Amerika**
- 38 Južna Amerika – pogled iz satelita
- 40 Južna Amerika – znamenitosti
- 42 Sever Južne Amerike – karta
- 44 Jug Južne Amerike – karta

46 Australazija i Okeanija

- 48 Australazija i Okeanija – pogled iz satelita
- 50 Australazija i Okeanija – znamenitosti
- 52 Okeanija – karta
- 54 Australija i Novi Zeland – karta

56 Azija

- 58 Azija – pogled iz satelita
- 60 Srednja i južna Azija - znamenitosti
- 62 Zapadna Azija i Rusija – znamenitosti
- 64 Jug jugoistočne Azije – karta
- 66 Sever jugoistočne Azije – karta
- 68 Kina, Koreja i Japan – karta
- 70 Indija i srednja Azija – karta
- 72 Zapadna Azija - karta
- 74 Severna Eurazija - karta

76 Evropa

- 78 Evropa – pogled iz satelita
- 80 Istočna, srednja i severna Evropa – znamenitosti
- 82 Zapadna i južna Evropa – znamenitosti
- 84 Istočna Evropa – karta
- 86 Srednja i severna Evropa – karta
- 88 Zapadna Evropa – karta
- 90 Južna Evropa – karta

92 Afrika

- 94 Afrika – pogled iz satelita
- 96 Afrika – znamenitosti
- 98 Severoistočna Afrika – karta
- 100 Severozapadna Afrika – karta
- 102 Srednja Afrika – karta
- 104 Južna Afrika – karta

106 Arktik i Antarktik

- 108 Arktik – karta
- 109 Antarktik – karta

- 110 Geografski kviz
- 112 Indeks država
- 126 Vremenske zone
- 127 Opšti indeks
- 130 Indeks karata
- 144 Zahvalnice



INTERNET VEZE

Ova knjiga sadrži opise mnogih zanimljivih veb sajtova na kojima možete saznati više o kartama i mestima širom sveta. Za veze ka tim sajtovima posetite Internet prezentaciju Usborne Quicklinks na www.usborne-quicklinks.com i ukucajte ključnu reč „atlas“. Tamo ćete naći veze koje će vas usmeriti ka svim željenim stranicama sa svetske mreže.

Pristupačnost stranice

Veze na Usborne Quicklinks prezentaciji se redovno pregledaju i obnavljaju. Ako neke stranice postanu nepristupačne, mi ćemo po mogućstvu ponuditi odgovarajuću zamenu za iste.

Povremeno se može pojaviti poruka da sajt nije pristupačan. Ovo može biti privremeno, zato probajte ponovo za nekoliko sati ili čak sledećeg dana.

Internet veze

Za veze sa svim sajtovima opisanim u ovoj knjizi, posetite www.usborne-quicklinks.com i ukucajte ključnu reč „atlas“.

Pomoć

Pomoć i savete oko korišćenja Interneta naći ćete na Internet prezentaciji Usborne Quicklinks u odeljku „Net Help“.

Više uputstava o korišćenju vaše aplikacije Web browser možete naći u „Help“ meniju. Odaberite opciju „Contents and Index“, gde ćete naći rečnik pomoću kojeg se Internet lako pretražuje.

Šta vam je potrebno

Internet stranicama opisanim u ovoj knjizi može se pristupiti korišćenjem standardnog kućnog računara i aplikacije za listanje i prikazivanje sadržaja sa Interneta (Web browser). Lista osnovnih uslova je sledeća:

- Personalni računar (PC) sa Microsoft® Windows 98® ili novijom verzijom, ili Macintosh računar sa System 9.0 ili novijom verzijom
- 64Mb RAM
- Aplikacija za pretraživanje Interneta, kao što su Microsoft Internet Explorer 5, ili Netscape® Navigator 4.7, ili novije verzije
- Povezanost sa Internetom putem modema (poželjno 56kbps) ili bržim digitalnim ili kablovskim priključkom
- Nalog kod snabdevača Internet usluge (ISP)
- Zvučna karta za slušanje fajlova sa zvučnim zapisom

Računar nije od suštinske važnosti

Ako nemate pristup Internetu, ne brinite. Ovaj atlas je celovit, samostalan priručnik sâm po sebi.

Dodaci

Neki sajtovi zahtevaju dodatke aplikacijama (plug-in) da bi omogućili zvuk, prikazali animacije ili trodimenzionalne slike. Ako otvorite stranicu, a pritom nemate neophodan dodatak za aplikaciju, na ekranu će se pojaviti odgovarajuća poruka.

Na takvim stranicama obično postoji dugme koje možete pritisnuti da bi preuzeli potreban dodatak. Alternativno, otvorite stranicu Usborne Quicklinks i pritisnite „Net Help“. Tamo možete naći uputstvo gde da za vašu aplikaciju preuzmete dodatke. Dodaci za aplikaciju koji vam mogu zatrebati su:

- **QuickTime** – omogućava gledanje video-isečaka
- **RealPlayer®** – omogućava gledanje video-isečaka i slušanje zvučnih zapisa
- **Flash™** – omogućava gledanje animacija
- **Shockwave®** – omogućava gledanje animacija i korišćenje interaktivnih stranica

Računarski virusi

Računarski virus je program koji može da ošteti vaš računar. Virus može dospeti na vaš računar prilikom preuzimanja programa preko Interneta, ili kao dodatak poruci putem elektronske pošte. Izričito preporučujemo da kupite antivirus program za zaštitu vašeg računara i da program redovno obnavljate. Antivirus softver možete kupiti u prodavnicama računara ili preuzeti preko Interneta. Više o virusima saznaćete na stranici Usborne Quicklinks u odeljku „Net Help“.

Macintosh i QuickTime su zaštitni znaci firme Apple Computer, Inc., registrovane u SAD i drugim državama.

RealPlayer je zaštitni znak firme RealNetworks, Inc., registrovane u SAD i drugim državama.

Flash i Shockwave su zaštitni znaci firme Macromedia, Inc., registrovane u SAD i drugim državama.

Beleška za roditelje

Internet stranice opisane u ovoj knjizi se redovno proveravaju i pregledaju od strane urednika Asborna, a veze na Asbornovom kviklinksu se obnavljaju. Međutim, sadržaj sajta se bilo kada može promeniti i izdavač Asborn nije odgovoran za sadržaj bilo koje Internet stranice osim svoje.

Preporučujemo da se deca nadziru dok su na Internetu, da ne koriste Internet pričaonice, i da koriste softver za filtriranje i zaustavljanje neprimerenog sadržaja.

Molimo da se pobrinete da vaša deca pročitaju i slede sigurnosna uputstva iz teksta ispod ovog. Za dodatne informacije, posetite „Net Help“ odeljak na Asborn kviklinks Internet stranici, na adresi www.usborne-quicklinks.com

Sigurnost na Internetu

- Tražite dozvolu od svojih roditelja ili staratelja pre nego što se priključite na Internet. Oni tada mogu ostati u blizini, ako misle da je to potrebno.
- Ako pišete poruku u knjigu gostiju na Internet stranici, ili forumu za razmenu poruka, nemojte priložiti svoju i-mejl adresu, pravo ime, kućnu adresu ili telefonski broj.
- Ako Internet stranica zahteva da se prijavite ili registrujete ukucavanjem vašeg imena ili i-mejl adrese, prethodno tražite dozvolu odrasle osobe.
- Ako primite elektronsku poruku od nekoga koga ne poznajete, obavestite o tome odraslu osobu i nemojte odgovarati na i-mejl.
- Nikad ne ugovarajte sastanke sa bilo kim s kim ste pričali na Internetu.

ŠTA JE ATLAS?

KNJIZARAODISEJ.RS

Atlas je zbirka karata. Ovaj atlas nam pomaže da istražujemo svet i saznamo više o njegovim raznovrsnim predelima, čuvenim gradovima i zadivljujućim prizorima.

Šta karte pokazuju

Karta je slika koja predstavlja oblast Zemljine površine, obično prikazane odozgo. Za razliku od fotografije, koja pokazuje kako oblast tačno izgleda, karta prikazuje obeležja oblasti na jasan, pojednostavljen način. Može takođe da sadrži i različite podatke, kao što su nazivi mesta. Simboli se često koriste za označavanje osobnosti kao što su vulkani i vodopadi.

Koji pravac je gore?

Iako Zemlja nema vrh i dno, sever je obično na vrhu karata. Ali ponekad je zgodnije preusmeriti kartu, tako da sever ne mora nužno biti na vrhu. Neke karte imaju simbol kompasa koji označava gde se sever nalazi.



Ova jednostavna karta srednjeg dela ostrva Galapagos označava glavna ostrva i njihove vulkane.

Ovo je satelitski snimak dela ostrva Galapagos. Koristeći kartu na ovoj strani, možete li identifikovati ostrva prikazana na fotografiji?

Fizička i politička

Fizičke karte predstavljaju prirodne osobine kao što su planine, pustinje, reke i jezera. Političke karte se usredsređuju na podelu Zemljine površine na različite države. Na stranama 18–19 pogledajte političku kartu sveta, a na stranama 20–21 fizičku kartu.

Većina karata u ovom atlasu prikazuje kako fizičke osobine, tako i državne granice, metropole i gradove.

KAKO KORISTITI KARTE

Svako poglavlje pojedinog kontinenta u ovom atlasu počinje sa političkom kartom koja prikazuje ceo kontinent. Ostale karte su krupnije razmere, i detaljnije prikazuju različite delove kontinenta.

Političke karte

Boje na političkim kartama u ovom atlasu služe jasnom raspoznavanju različitih država koje čine pojedini kontinent. Osnovna svrha ovih karata je da prikažu državne granice i glavne gradove. Pored njih se nalaze činjenice i brojke o kontinentima i njihovim osobenostima.

Ovo je deo političke karte Južne Amerike. Celu kartu možete videti na stranama 36-37.



Karte životne sredine

Većina karata u ovom atlasu su karte životne sredine, kao ova na desnoj strani. Boje na tim kartama pokazuju različite tipove zemljišta ili prirodne sredine, kao što su pustinje, planine, ritovi.

Glavna legenda na suprotnoj strani pokazuje šta znače različite boje. Takođe, pokazuje simbole koji predstavljaju gradove, naselja i druge osobenosti. Na svakoj karti prirodne sredine postoji i manja legenda koja izdvaja najvažnije podatke iz ove legende.

Nalaženje mesta

Da biste našli određeno mesto ili obeležje na kartama prirodne sredine, potražite njegovo ime na indeks stranicama 130-143. Broj stranice i referentna mreža su date pored imena. Na stranici 11 možete saznati kako da koristite mrežu.

Ova karta sa desne strane je deo karte prirodne sredine SAD. Brojevima označene beleške na vrhu objašnjavaju neka važna obeležja ovih karata.



1 Slova i brojevi na ljkama pomažu vam da nađete mesto koje ste potražili u indeksu.

2 Linije geogr. širine i dužine su prikazane tankim plavim linijama.

3 Imena država su napisana uvećanim, podebljanim, velikim slovima.





4 Debele ljubičaste linije su državne granice.
5 Tanje ljubičaste linije su regionalne granice unutar države.

Glavna legenda





Zemljište:

-  Četinarska šuma
-  Listopadna šuma
-  Tropska šuma
-  Stepa
-  Savana
-  Polupustinja i nisko rastlinje
-  Vrela pustinja
-  Močvara
-  Planina (Samo visoke planine su označene.)
-  Tundra
-  Led
-  Obradeno
-  Urbano








Gradovi i naselja:

-  Glavni grad države
-  Regionalni glavni grad
-  Veliki grad ili naselje
-  Drugi grad




Granice:

-  Međunarodne granice
-  Međunarodne granice na vodi
-  Unutrašnje granice
-  Unutrašnje granice na vodi

Vodne površine:

-  More
-  Jezero ili akumulacija
-  Sezonsko jezero
-  Suvo jezero / slatina
-  Reka
-  Sezonska reka
-  Vodopad / brana (nasip)

Ostala obeležja

-  Visina iznad ili ispod nivoa mora (Dat je samo odabir tačaka uzvišenja. Mesta ispod nivoa mora imaju znak minus ispred visine.)
-  Zanimljivo mesto
-  Drevni zid

Razmera:

Razmera označava veličinu karte u odnosu na oblast koju predstavlja. Na primer:

1:10.900.000

0 200 400 km

0 100 200 300 milja





Skratnice korišćene na karti

ALB	ALBANIJA
AND	ANDORRA
ARG	ARGENTINA
AUS	AUSTRALIJA
BEL	BELGIJA
BGR	BOSNA I HERCEGOVINA
CE	ČEŠKA REPUBLIKA
CHN	KINA
CIS	ČESKA REPUBLIKA
HRV	HRVATSKA
IND	INDIJA
ITA	ITALIJA
JPN	JAPAN
KOR	KORUJA
MEX	MEXIKO
NLD	OLANDIJA
SRB	SERBIJA
UKR	UKRAJINA
USA	Sjedinjene Države Amerike



ANTARKTIK

Boje na ovoj karti promenio da se jasno uvide različite države.



SEVERNI LEDENI OKEAN

TIHI OKEAN

Kanada i Aljaska

-  Četinarska šuma
 -  Listopadna šuma
 -  Tropska šuma
 -  Stepa
 -  Savana
 -  Polupustinja i nisko rastinje
 -  Vrela pustinja
 -  Močvara
 -  Planina
 -  Tundra
 -  Led
 -  Obradeno
 -  Urbano
 -  Glavni grad države
 -  Regionalni glavni grad
 -  Veliki grad ili naselje
 -  Drugi grad
 -  Međunarodne granice
 -  Unutrašnje granice
 -  2.490 m Visina iznad ili ispod nivoa mora
- Pogledajte i glavnu legendu na strani 17.
- 1:14.500.000
- 0 200 400 600 km
- 0 100 200 300 400 milja

ALJASKA (SAD)
Maunt Makinli 6.194m
Planina Logan 5.959m

JUKON TERITORUA
Vajthors
Votson Lejk
Diz Lejk
Fort Nelson
Fort Sent Džon
Fort Čipevajan
Fort Vermilion
Fort Makmari
Atabaska
Edmonon
Vajtkort
Kalgari
Letbridž
Swift Karent
Estevado

SEVEROZAPADNE TERITORIJE
Jelounajf
Veliko Medvede jezero
Veliko Ropsko jezero
Jezero Atabaska
Jezero Volostan
Jezero Rajnol

BRITANSKA KOLUMBIJA
Princ Džordž
Princ Rupert
Port Hardi
Port Maknil
Vilijams Lejk
Kamijups
Vankuver
Nanaimo
Belingem
Sijetl
Maunt Rejnir 4.392m
Salem
Kolumbija

ALBERTA
Pis River
Velika prerija
Hinton
Vajtkort
Edmonon
Kalgari
Letbridž
Swift Karent
Estevado

SASKAČEVAN
Mus Džo
Ridžon

VAŠINGTON
Olimpija

OREGON
Sijetl

KALIFORNIJA
Salem

NEVADA
Sijetl

VAJOMING
Grand Teton 4.397m

MONTANA
Helena

IDAHO
Bojsi

ALJASKA (KANADA)
Betel
Sjuard
Ankoridž
Džuno
Aleksandrov arhipelag
Princ Rupert
Port Hardi
Port Maknil
Vilijams Lejk
Kamijups
Vankuver
Nanaimo
Belingem
Sijetl
Maunt Rejnir 4.392m
Salem
Kolumbija

ALJASKA (SAD)
Maunt Makinli 6.194m
Planina Logan 5.959m

JUKON TERITORUA
Vajthors
Votson Lejk
Diz Lejk
Fort Nelson
Fort Sent Džon
Fort Čipevajan
Fort Vermilion
Fort Makmari
Atabaska
Edmonon
Vajtkort
Kalgari
Letbridž
Swift Karent
Estevado

SEVEROZAPADNE TERITORIJE
Jelounajf
Veliko Medvede jezero
Veliko Ropsko jezero
Jezero Atabaska
Jezero Volostan
Jezero Rajnol

BRITANSKA KOLUMBIJA
Princ Džordž
Princ Rupert
Port Hardi
Port Maknil
Vilijams Lejk
Kamijups
Vankuver
Nanaimo
Belingem
Sijetl
Maunt Rejnir 4.392m
Salem
Kolumbija

ALBERTA
Pis River
Velika prerija
Hinton
Vajtkort
Edmonon
Kalgari
Letbridž
Swift Karent
Estevado

SASKAČEVAN
Mus Džo
Ridžon

VAŠINGTON
Olimpija

OREGON
Sijetl

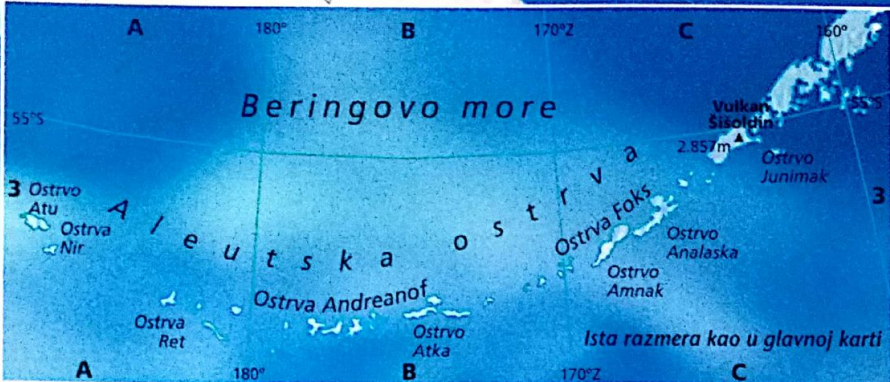
KALIFORNIJA
Salem

NEVADA
Sijetl

VAJOMING
Grand Teton 4.397m

MONTANA
Helena

IDAHO
Bojsi



WWW.KNJIZARAODISEJ.RS

INTERNET

DEČJI ATLAS SVETA

- Moderan atlas sveta sa 60 geografskih karata
 - Uvid u važne i interesantne geografske karakteristike svakog kontinenta
- Satelitske fotografije Zemljinih najspektakularnijih površina
- Korisne informacije o izradi i korišćenju geografskih karata
 - Indeks podataka o državama sveta
 - Veliki izbor preporučenih sajtova

Šta je Asbornova Internet knjiga?

To je knjiga sa opisima veb sajtova kojima možete pristupiti da biste saznali više o nekoj temi na zabavan, interaktivan način. Linkove za sve sajtove naći ćete na Asbornovom kviklinks veb sajtu na www.usborne-quicklinks.com

Da li mi je za korišćenje ove knjige potreban kompjuter?

Uopšte nije. Ovaj atlas sâm po sebi predstavlja izuzetan priručnik i bez korišćenja Interneta.

Da li veb sajtovi zastarevaju?

Veb sajtovi se povremeno menjaju. Sajtovi navedeni u ovoj knjizi se redovno pregledaju, tako da ćete uvek naći ažurirane linkove na ovim ili drugim sajtovima na www.usborne-quicklinks.com

Za informacije o Asbornovim knjigama idite na <http://www.usborne.com>

ISBN 86-85479-07-X

ISBN 86-7568-056-2

NS
panonija



9 788685 479076

MS
panonija